























vasilnická hranice (vrs. 4)	1
katastrální hranice (vrs. 4)	1
vřítní hranice (vrs. 6)	1
hrušova měřná (vrs. 23)	1
skutečný stav (vrs. 45)	1
plot - drátěný, dřevěný, zdivý (vrs. 47)	1
plot - kový (vrs. 47)	1
hřadiha (vrs. 58)	1
vodní tok - osa (vrs. 59)	1
terénní hrana (vrs. 48)	1
kanaalizační potokem, potůček (vrs. 40)	1

•  **Sachta, užien šėtėcė (vrs. 41)**
•  **drevynų sl., bet sl., žolės, sl. (vrs. 33)**
•  **popie (vrs. 12)**
•  **čičio bodė (vrs. 10)**
•  **vyšnia bvy (vrs. 11)**
•  **dihų požemū (vrs. 4)**
•  **parvečiai čičio KN (vrs. 2)**
•  **nėrėnėcietį značėc, menzlik (vrs. 21)**
•  **lėc. strom, jėh. strom, kei (vrs. 20)**
•  **diežėcė, cecėc**
•  **102**
•  **567,10**
•  **123,1**
•  **123,1**
•  **123,1**
•  **123,1**
•  **123,1**
•  **123,1**

uloženého na Katastrálním úřadě pro Plzeňský kraj, Katastrální pracoviště Tachov
V případě návaznosti na vlastnické hranice je nutné vyhotovit geometrický plán !

Město Tachov Hornická 1695,347 01 Tachov		INVESTOR – STAVBA : Tel: 374774190 E-mail: pavel.bluma@tachov-mesto.cz	
		SCHVÁLIL : Pavel Bluma	
 ING. JIŘÍ KROUPA Krásné 138 354 01 MARIÁNSKÉ LÁZNE		DATUM : 06–2017	
PLZEŇSKÝ		GENERALNÍ PROJEKTANT: Tel: 354694534 Fax: 354694534 E-mail: jiri.kroupa@centrum.cz	
Město Tachov		Hlavní ing. projektu Ing. Jiří Kroupa	
OPRAVA PŘELIVU A ODBAHNĚNÍ RYBNÍKA PETRA JILEMNICKÉHO		SCHVÁLIL Ing. Jiří Kroupa	
PROJEKT PRO SP A DVZ		DATUM : 06–2017	
Objekt: 02 - Odbahnění rybníka		Cis. zakázky: 131/27/16	
Průřez: Situace návrhu řešení		Cis. dílce: –	
		Datum: 06/2017	
		Formát: 2xA4	
		Měřítko: 1 : 200	
		Stupeň: SP	
		Souprava:	
		Cis. přílohy: 1.2.	